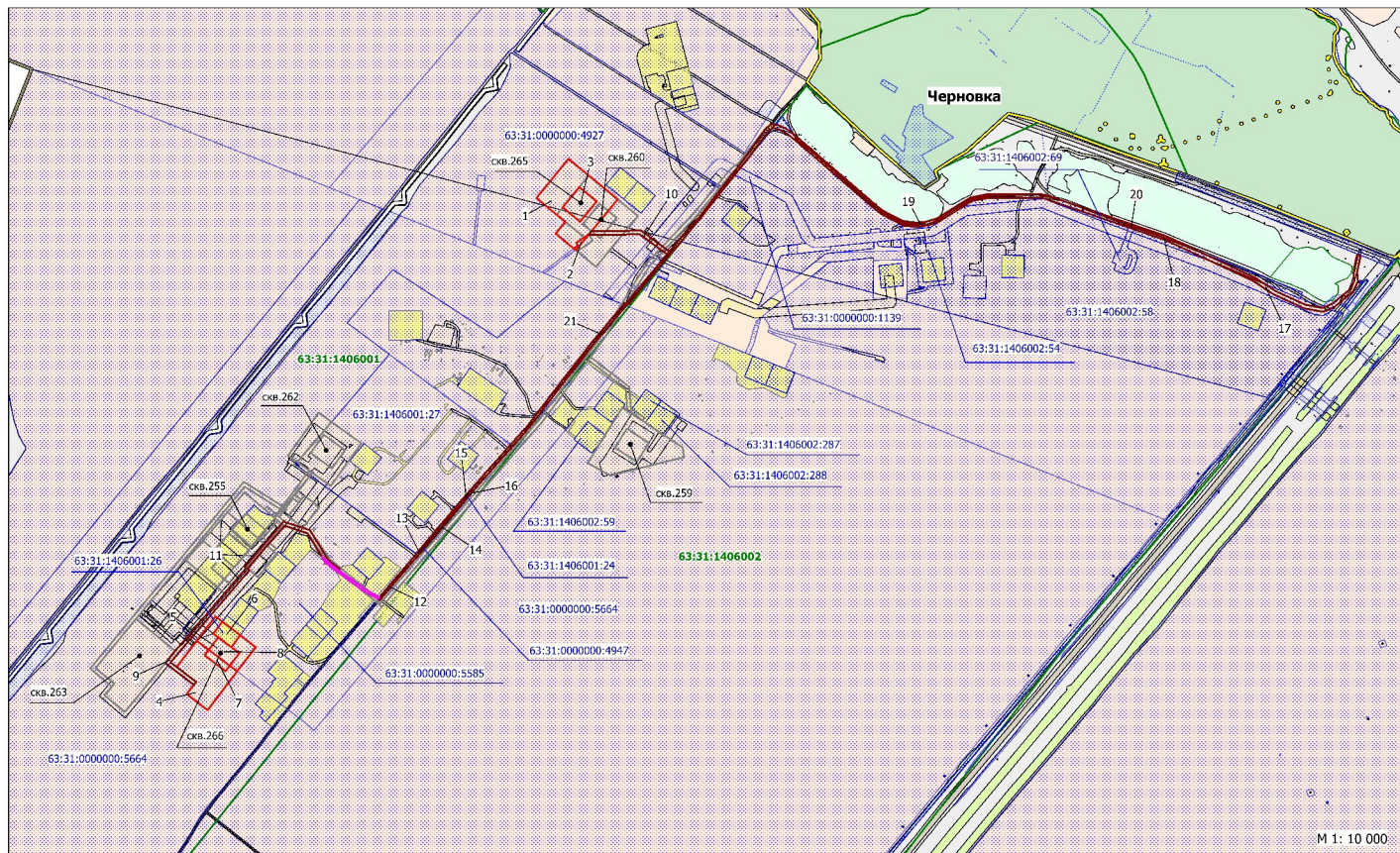
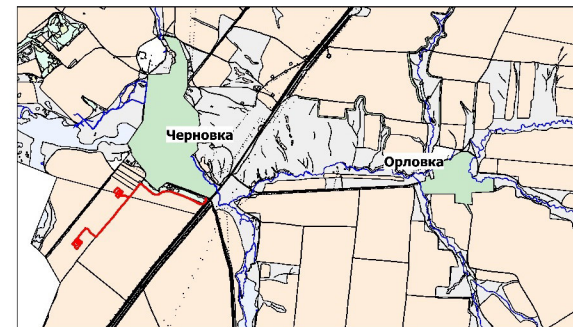










Схема согласования места размещения объекта строительства АО "Самаранефтегаз":
"Эксплуатационные скважины №№ 265, 266 Южно-Орловского месторождения"
на территории муниципального района Сергиевский Самарской области, в границах сельского поселения Черновка



Обзорная схема



УСЛОВНЫЕ ОБОЗНАЧЕНИЯ:

-  63:xx:xxxxxxx - Границы и номер кадастрового квартала
-  63:xx:xx:xxxxxx - Граница кадастрового участка по сведениям ЕГРН и его номер
-  - Подъездная дорога к скважине
-  - Площадка под бурение скважины
-  - Ранее отведенная подъездная дорога
-  - Аренда АО "Самаранефтегаз"

Примечание: Площадки под скважинами №265, 266 нанесены в соответствии с координатами предоставленными заказчиком. Подъездная дорога к скважинам L= 180м отведена в ранних проектах. Протяженность проектируемой подъездной дороги составляет L=4430 м. Ширина дороги - 10 м.